



Общество с ограниченной ответственностью
«Институт «ШЕЛЬФ»

ЗАКАЗЧИК – Государственное казенное учреждение Республики Крым
«Служба автомобильных дорог Республики Крым»

Государственный контракт №88/20

**Осуществление комплекса мероприятий по
проведению землеустроительных
и кадастровых работ, корректировке
документации по планировке территории
и других необходимых работ**

Документация по планировке территории

Строительство и реконструкция автомобильной дороги
Керчь – Феодосия – Белогорск – Симферополь –
Бахчисарай – Севастополь (граница Бахчисарайского района)
Этап 3 – Кировский район и г.о. Судак

Проект межевания территории

Основная часть проекта межевания территории.
Графическая часть

88/20/ДПТ-5.3-ПМТ-ОЧ-ГЧ

Том 5.3.2.1.1

Симферополь
2020



Общество с ограниченной ответственностью
«Институт «ШЕЛЬФ»

ЗАКАЗЧИК – Государственное казенное учреждение Республики Крым
«Служба автомобильных дорог Республики Крым»

Государственный контракт №88/20

**Осуществление комплекса мероприятий по
проведению землеустроительных
и кадастровых работ, корректировке
документации по планировке территории
и других необходимых работ**

Документация по планировке территории

Строительство и реконструкция автомобильной дороги
Керчь – Феодосия – Белогорск – Симферополь –
Бахчисарай – Севастополь (граница Бахчисарайского района)
Этап 3 – Кировский район и г.о. Судак

Проект межевания территории

Основная часть проекта межевания территории.
Графическая часть

88/20/ДПТ-5.3-ПМТ-ОЧ-ГЧ

Том 5.3.2.1.1

ВРИО генерального директора



Р.А. Кириченко

Симферополь

2020

Состав документации по планировке территории

Номер тома	Обозначение	Наименование	Примечание						
Документация по планировке территории									
Проект планировки территории									
5.3.1.1.1.1	88/20/ДПТ-5.3-ППТ-ОЧ-ГЧ1	Основная часть проекта планировки территории. Графическая часть. Чертеж красных линий							
5.3.1.1.1.2	88/20/ДПТ-5.3-ППТ-ОЧ-ГЧ2	Основная часть проекта планировки территории. Графическая часть. Чертеж границ зон планируемого размещения линейных объектов. Чертеж границ зон планируемого размещения линейных объектов, подлежащих реконструкции в связи с изменением их местоположения							
5.3.1.1.2	88/20/ДПТ-5.3-ППТ-ОЧ-ПЗ	Основная часть проекта планировки территории. Положение о размещении линейного объекта							
5.3.1.2.1.1	88/20/ДПТ-5.3-ППТ-МО-ГЧ1	Материалы по обоснованию проекта планировки территории. Графическая часть. Схема расположения элемента планировочной структуры							
5.3.1.2.1.2	88/20/ДПТ-5.3-ППТ-МО-ГЧ2	Материалы по обоснованию проекта планировки территории. Графическая часть. Схема использования территории в период подготовки проекта планировки территории							
5.3.1.2.1.3	88/20/ДПТ-5.3-ППТ-МО-ГЧ3	Материалы по обоснованию проекта планировки территории. Графическая часть. Схема организации улично-дорожной сети и движения транспорта							
5.3.1.2.1.4	88/20/ДПТ-5.3-ППТ-МО-ГЧ4	Материалы по обоснованию проекта планировки территории. Графическая часть. Схема границ территорий объектов культурного наследия. Схема границ зон с особыми условиями использования территорий, особо охраняемых природных территорий, лесничеств							
5.3.1.2.1.5	88/20/ДПТ-5.3-ППТ-МО-ГЧ5	Материалы по обоснованию проекта планировки территории. Графическая часть. Схема вертикальной планировки, инженерной подготовки и инженерной защиты территории							
88/20/ДПТ-5.3-СД									
Изм.	Кол.уч.	Лист	№ док.	Подп.	Дата				
Разработал	Колесникова				11.20	Строительство и реконструкция автомобильной дороги Керчь – Феодосия – Белогорск – Симферополь – Бахчисарай – Севастополь (граница Бахчисарайского района), этап 3 – Кировский район и г.о. Судак. Состав документации по планировке территории	Стадия	Лист	Листов
ГИП	Кириченко				11.20		-	1	2
Н.контр.	Колесникова				11.20		ООО «Институт «ШЕЛЬФ»		

Согласовано :

Взамен инв. №

Подпись и дата

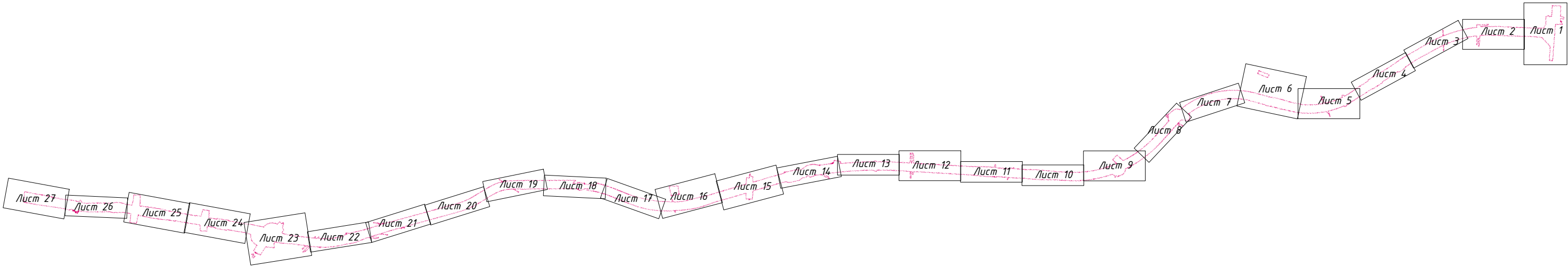
Инв. № подл.

						3	
5.3.1.2.1.6	88/20/ДПТ-5.3-ППТ-МО-ГЧ6	Материалы по обоснованию проекта планировки территории. Графическая часть. Схема границ территорий, подверженных риску возникновения чрезвычайных ситуаций природного и техногенного характера (пожар, взрыв, химическое, радиоактивное заражение, затопление, подтопление, оползень, карсты, эрозия и т.д.)					
5.3.1.2.1.7	88/20/ДПТ-5.3-ППТ-МО-ГЧ7	Материалы по обоснованию проекта планировки территории. Графическая часть. Схема конструктивных и планировочных решений					
5.3.1.2.2	88/20/ДПТ-5.3-ППТ-МО-ПЗ	Материалы по обоснованию проекта планировки территории. Пояснительная записка					
Проект межевания территории							
5.3.2.1.1	88/20/ДПТ-5.3-ПМТ-ОЧ-ГЧ	Основная часть проекта межевания территории. Графическая часть					
5.3.2.1.2	88/20/ДПТ-5.3-ПМТ-ОЧ-ПЗ	Основная часть проекта межевания территории. Текстовая часть					
5.3.2.2.1	88/20/ДПТ-5.3-ПМТ-МО-ГЧ	Материалы по обоснованию проекта межевания территории. Графическая часть					
5.3.2.2.2	88/20/ДПТ-5.3-ПМТ-МО-ПЗ	Материалы по обоснованию проекта межевания территории. Пояснительная записка					

Содержание

Чертеж межевания территории. М 1:2000	5
---	---

Схема расположения листов



Условные обозначения

- Границы муниципальных образований
- Границы населенных пунктов
- Границы территории, в отношении которой осуществляется подготовка проекта межевания территории
- Границы территории, необходимой для использования земельных участков на период строительства
- Границы кадастровых кварталов
- 90:24:060401

Номера кадастровых кварталов
- Границы существующих земельных участков, учтенных в Едином государственном реестре недвижимости
- 90:24:060401:234

Кадастровые номера существующих земельных участков
- Зона ранее установленного публичного сервитута для размещения инженерных сооружений объекта: "Строительство и реконструкция автомобильной дороги Керчь – Феодосия – Белогорск – Симферополь – Бахчисарай – Севастополь (граница Бахчисарайского района)"
- Границы существующего земельного участка в границах зоны планируемого размещения линейного объекта
- Границы образуемого земельного участка
- Границы земельного участка, в отношении которого предполагается изъятие для государственных или муниципальных нужд
- Границы земельного участка по результату проведения работ по устранению реестровой ошибки, а также уточнению местоположения границ земельного участка
- Зона действия планируемого к установлению публичного сервитута для использования земельных участков на период строительства
- 1

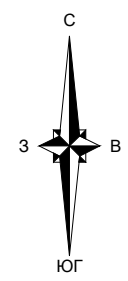
Условный номер существующего земельного участка в границах зон планируемого размещения линейного объекта
- 1

Условный номер образуемого/изменяемого земельного участка в границах зон планируемого размещения линейного объекта
- 1

Условный номер образуемого/изменяемого земельного участка в границах зоны действия сервитута для использования земельных участков на период строительства
- Существующие красные линии
- ✕ ✕

Отменяемые красные линии
- Устанавливаемые красные линии

						88/20/ДПТ-5.3-ПМТ-04-ГЧ					
						Строительство и реконструкция автомобильной дороги Керчь-Феодосия-Белогорск-Симферополь-Бахчисарай-Севастополь (граница Бахчисарайского района), 3 этап - Кировский район и г.о. Судак					
Изм	Кол.уч	Лист	№ док	Подпись	Дата	Проект межевания территории. Основная часть проекта межевания территории	Стадия	Лист	Листов		
ГИП		Кириченко			11.20		П	1.0	28		
Разработал		Колесникова			11.20						
Н.Контроль		Колесникова			11.20	Чертеж межевания территории. М 1:2000	ООО "Институт "ШЕЛЬФ"				



90:04:000000:1510

90:04:040401:100

90:04:040401:943
422

90:04:000000:1542

Кировский район
Владиславовское сельское поселение

90:04:040401

Городской округ
Феодосия

90:24:060401

90:24:000000:12

88/20/ДПТ-5.3-ПМТ-04-ГЧ

Лист

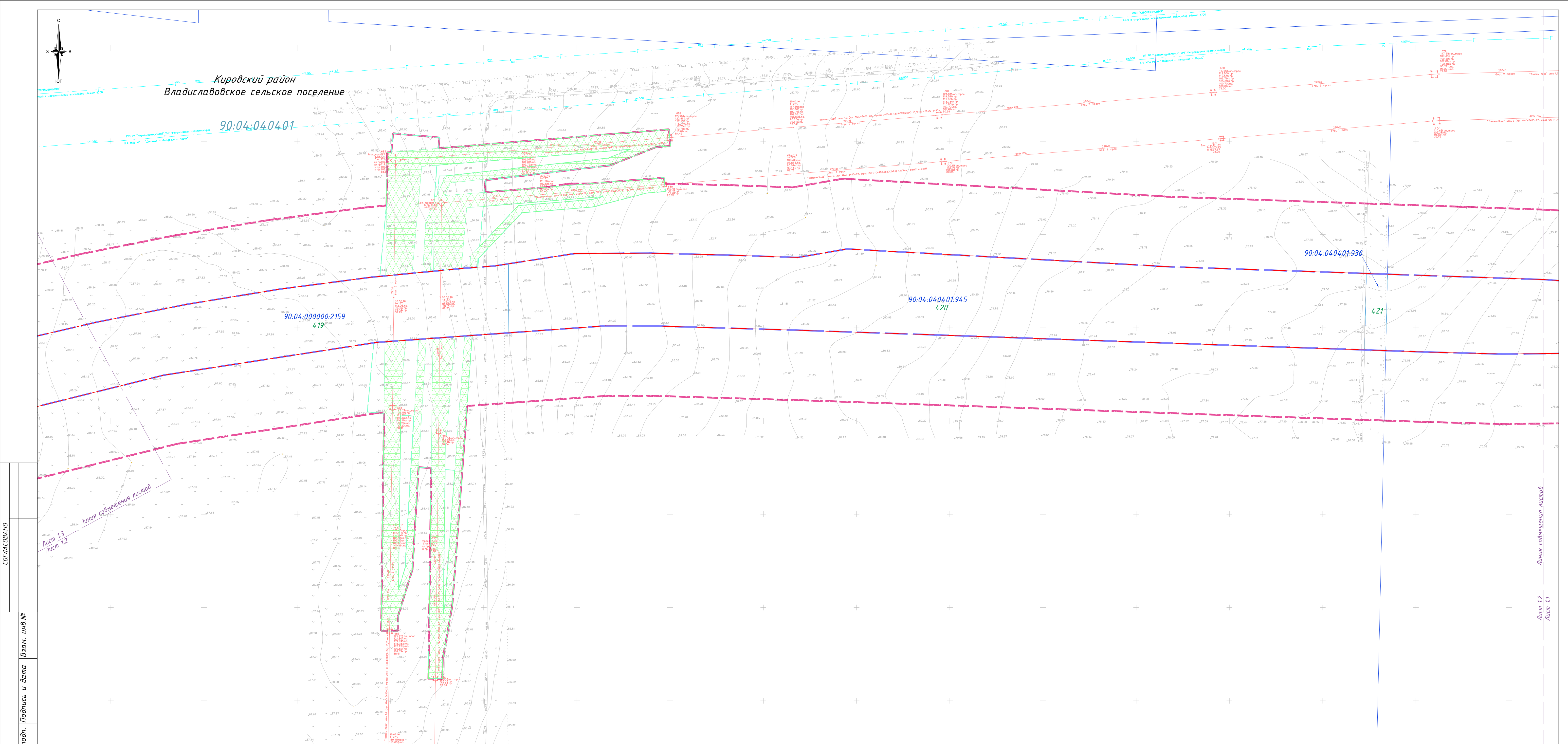
1.1

Изм.	Колуч	Лист	№док	Подпись	Дата

Формат А1

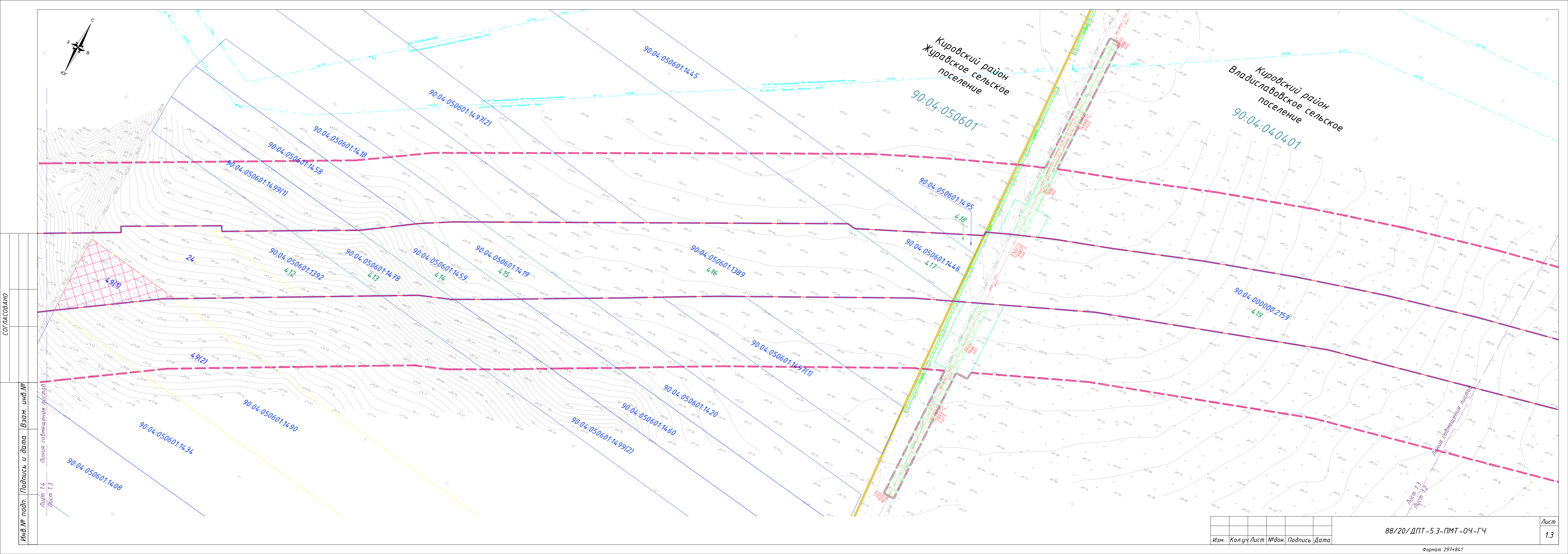
СОГЛАСОВАНО

Имя и подп. Подпись и дата Взам. инв №



СОП/АСОВАН

Инв.№ подл. Подпись и дата Взам. инв.№



СОГЛАСОВАНО

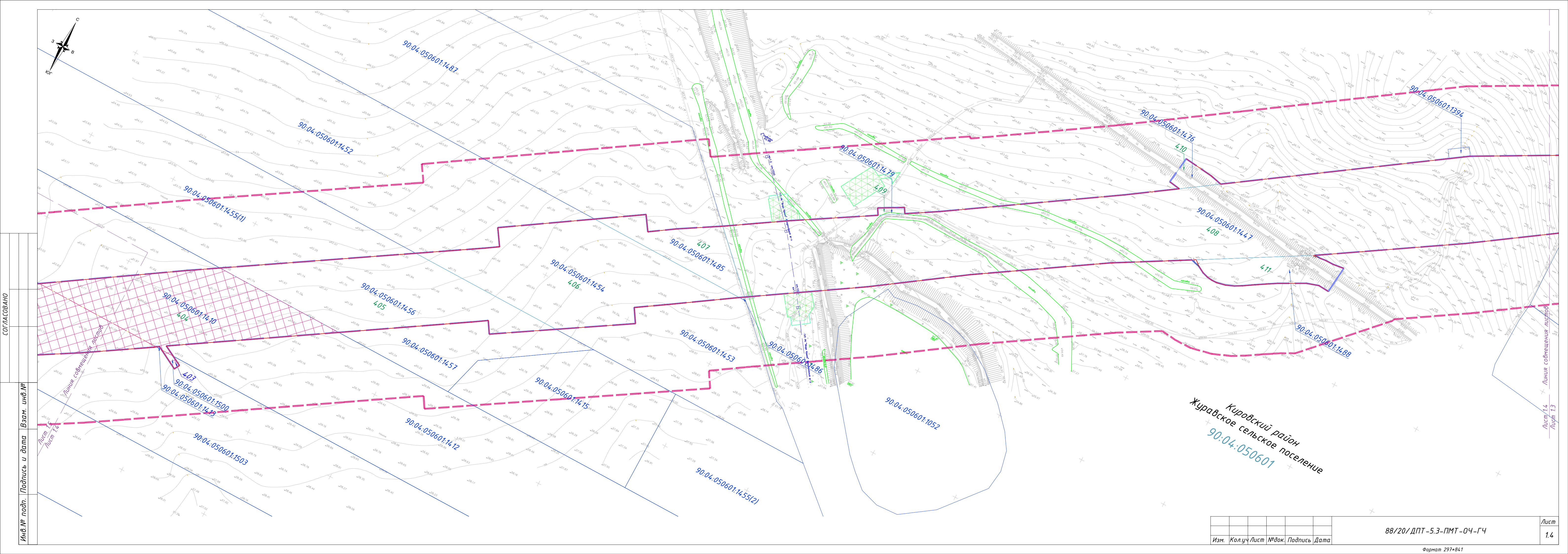
Инв.№ подл. Подпись и дата
Взам. инв.№

Лист 14
Лист 13

Линия соприкосновения листов

Линия соприкосновения листов

Лист 13
Лист 12



СОГЛАСОВАНО

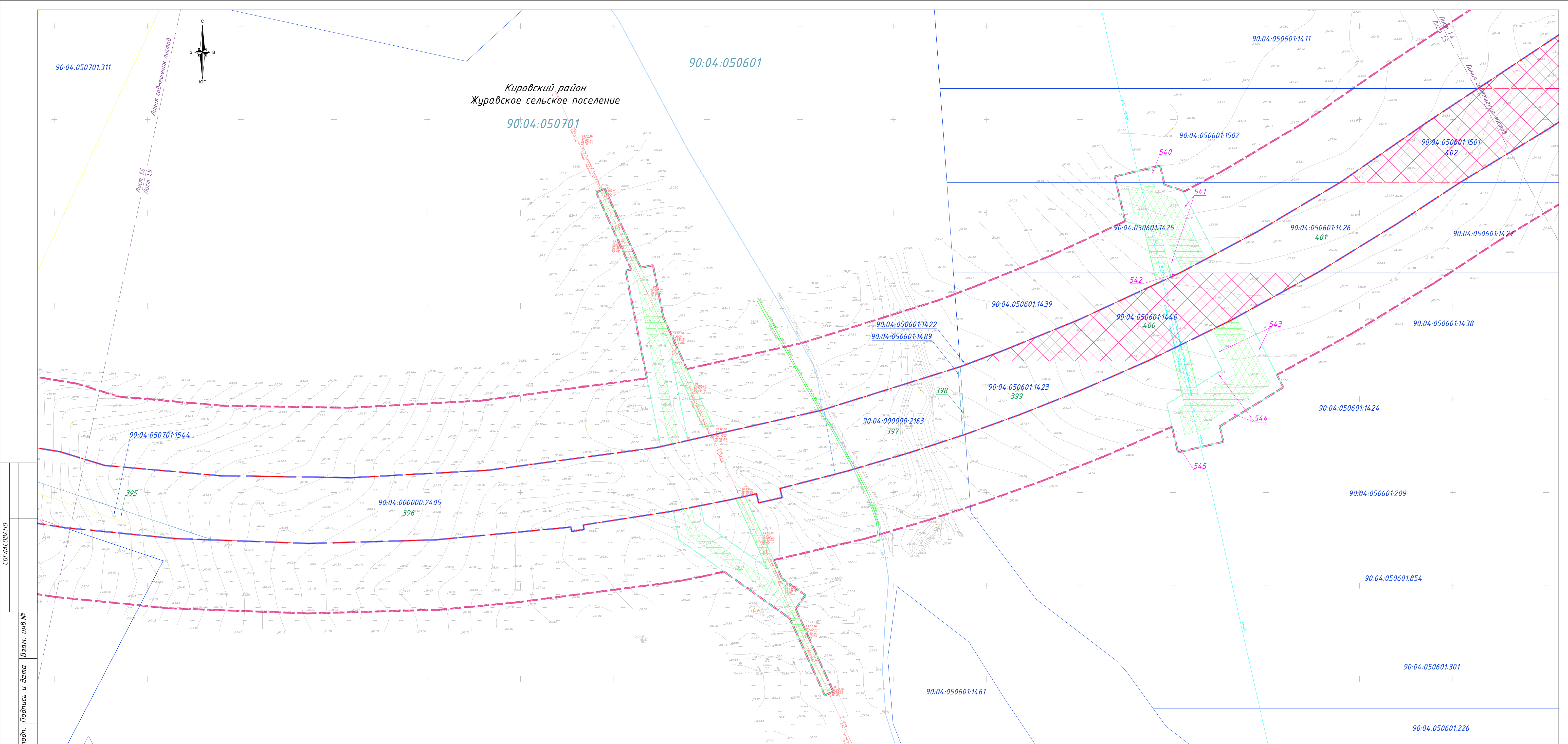
Инв.№ подл. Подпись и дата Взам. инв.№

Изм.	Кол.уч	Лист	№ док.	Подпись	Дата
------	--------	------	--------	---------	------

88/20/ДПТ-5.3-ПМТ-04-ГЧ

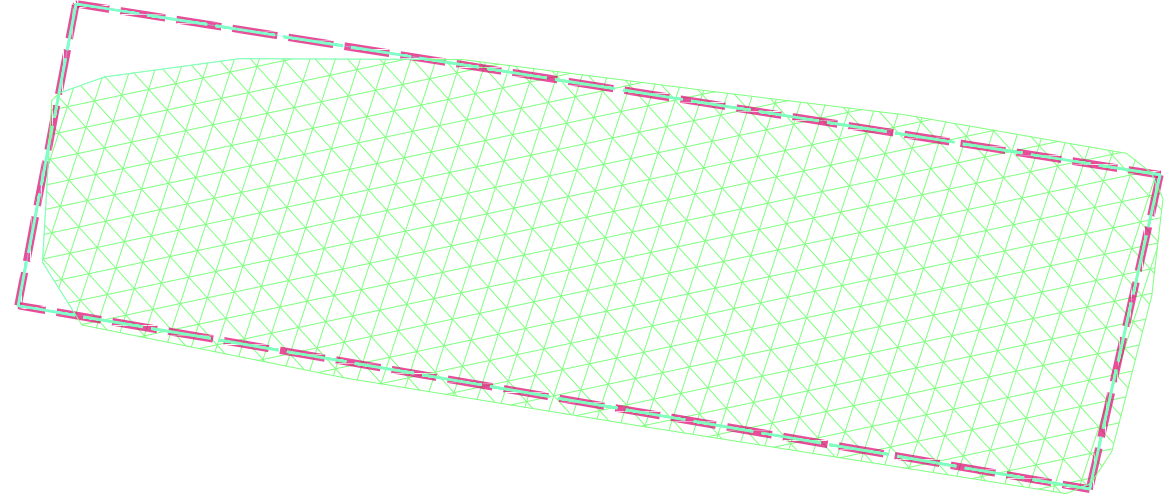
Формат 297*841

Лист
1.4



СОП/АСОВАНО

Инв.№ подл. Подпись и дата Взам. инв.№



This topographic map shows a mountainous region with numerous contour lines. Several areas are highlighted with red cross-hatching and labeled with blue text:

- 47(3)**: Located in the upper left quadrant.
- 90-04-050701:1681** and **47(1)**: Located in the middle left quadrant.
- 90-04-050701:1673**: Located in the middle left quadrant, below the previous label.
- 90-04-050701:1675** and **392**: Located in the center of the map.
- 90-04-050701:1557** and **393**: Located in the lower right quadrant.
- 90-04-050701:1545**: Located in the upper right quadrant.
- 48(2)**: Located in the upper right quadrant, below the previous label.
- 48(1)**: Located in the middle right quadrant.

Other labels include **22** and **23** in blue, and **394** in green. The map also features a dashed red line running horizontally across the middle and a dashed yellow line running diagonally from the top left to the bottom right.

90:04:050701:311

90:04:050701:1673

48(2)

90:04:050701:1556

90:04:050701:1675
392

90:04.050701:1557
393

47(2)

90:04:050701:1674

22

22

23

 $48(1)$

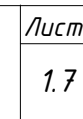

47(3)

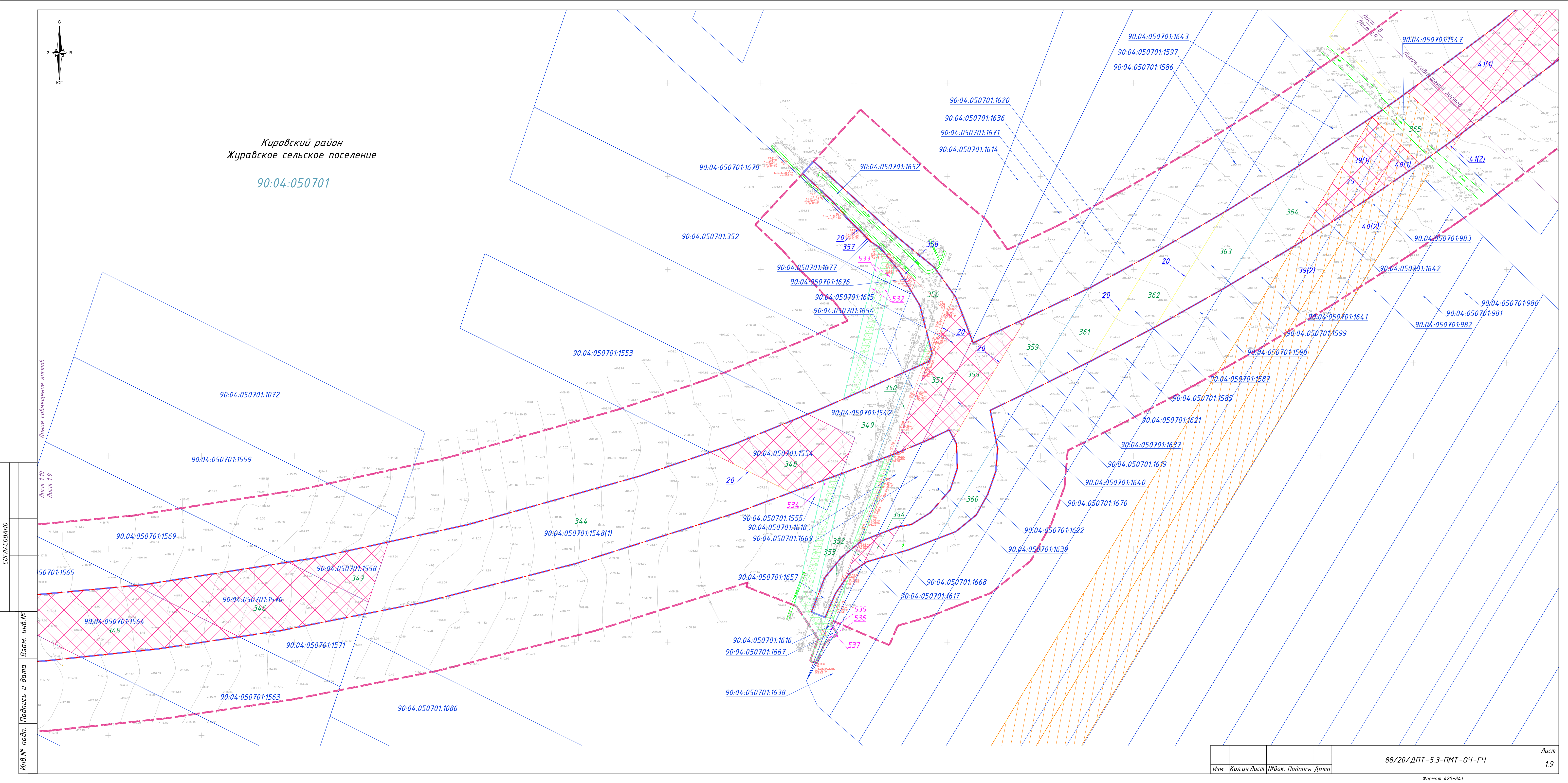
47(2)

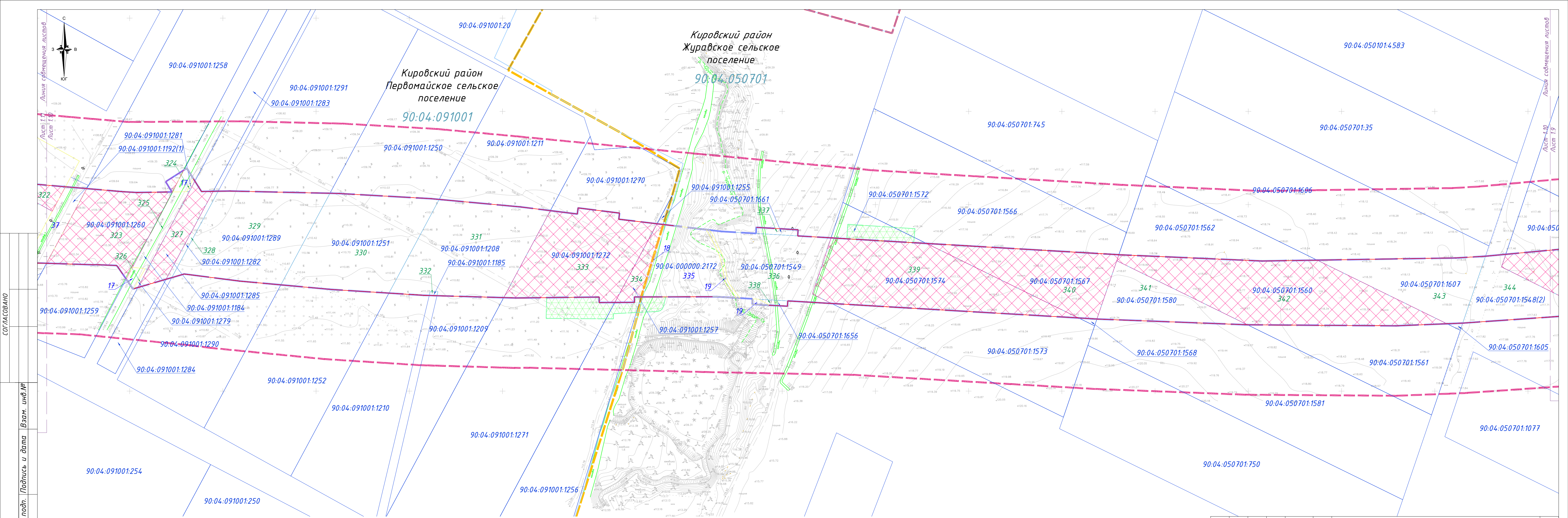
Линия совмещения листов

Лист 1.7
Лист 1.6

	Лист
	1.6







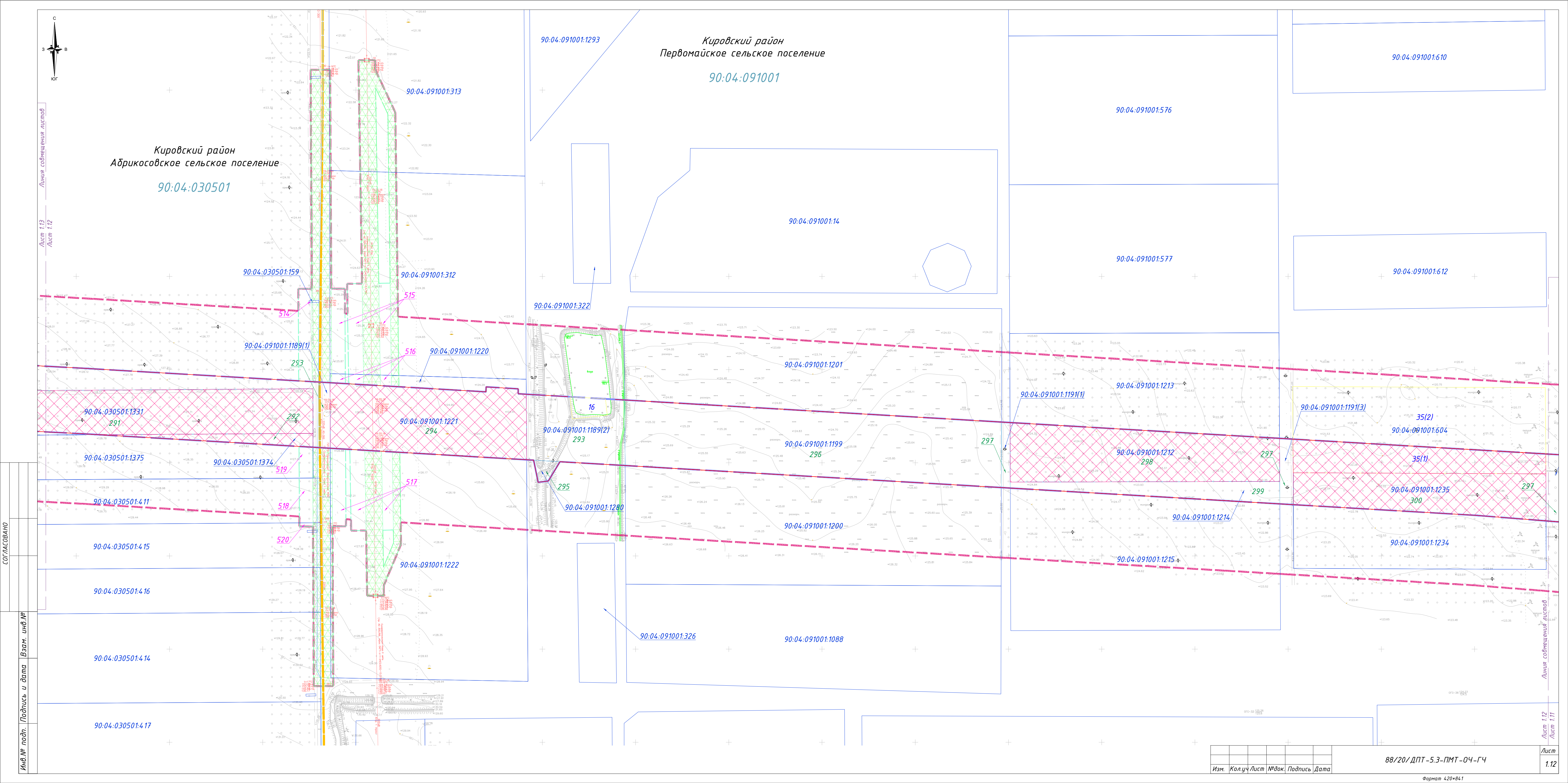
СОГЛАСОВАНО

Инв.№ подл. Подпись и дата
Взам. инв.№

Изм.	Кол.уч	Лист	№ док.	Подпись	Дата

88/20/ДПТ-5.3-ПМТ-04-ГЧ

Лист
1.10

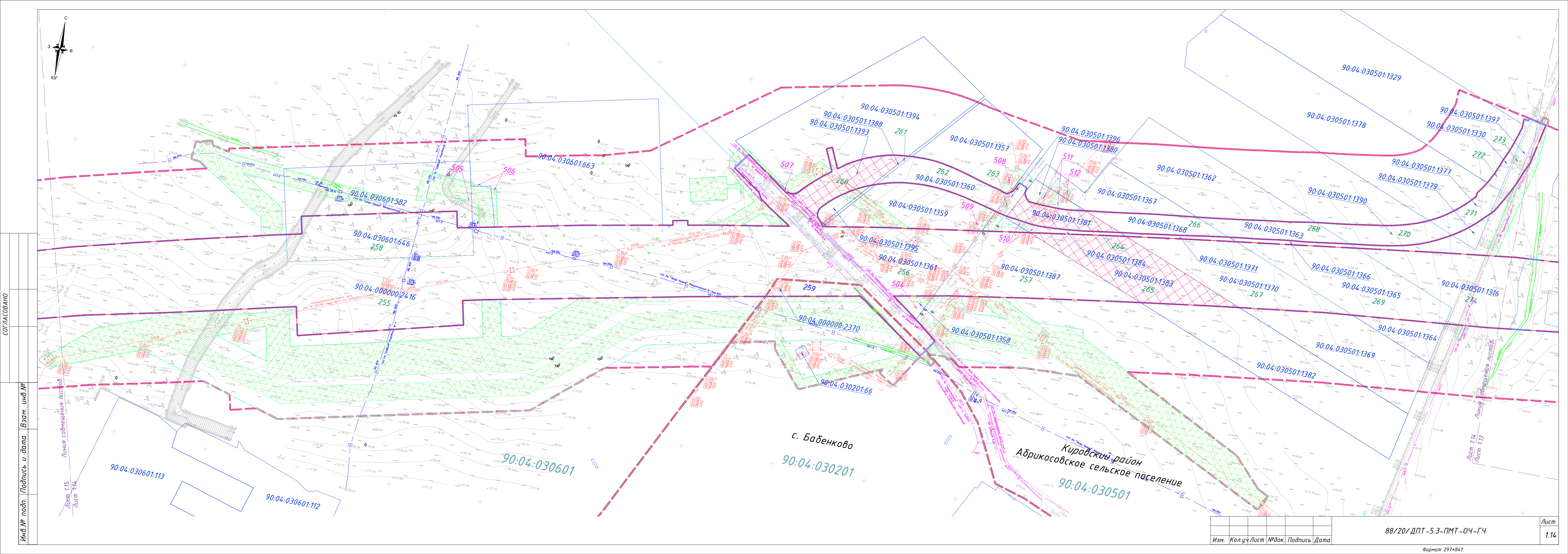




90:04:030501

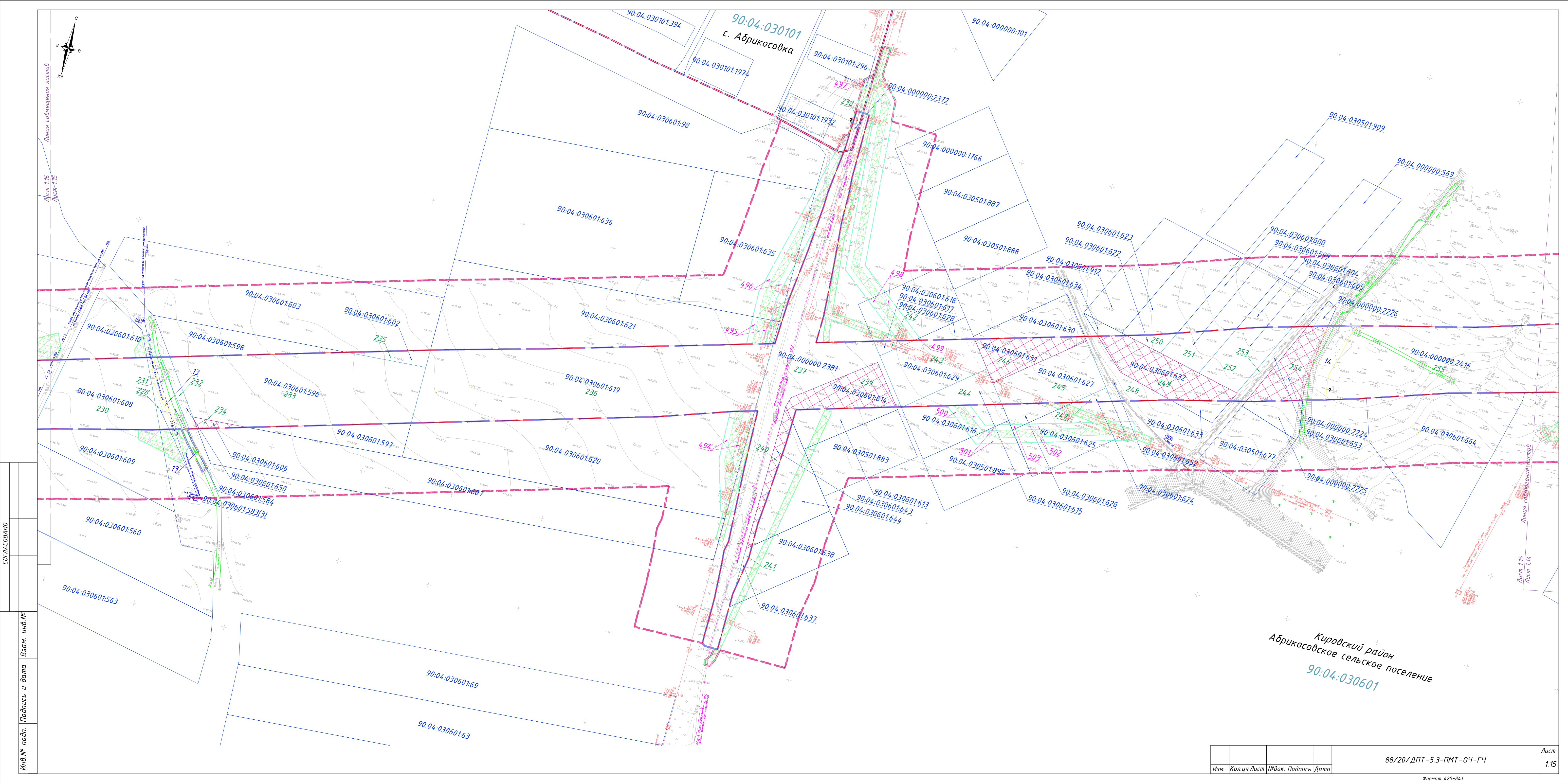
Лист	1.13
------	------

Формат 297*841



Инв.№ подп. Подпись и дата Взам. инв.№

СОГЛАСОВАНО

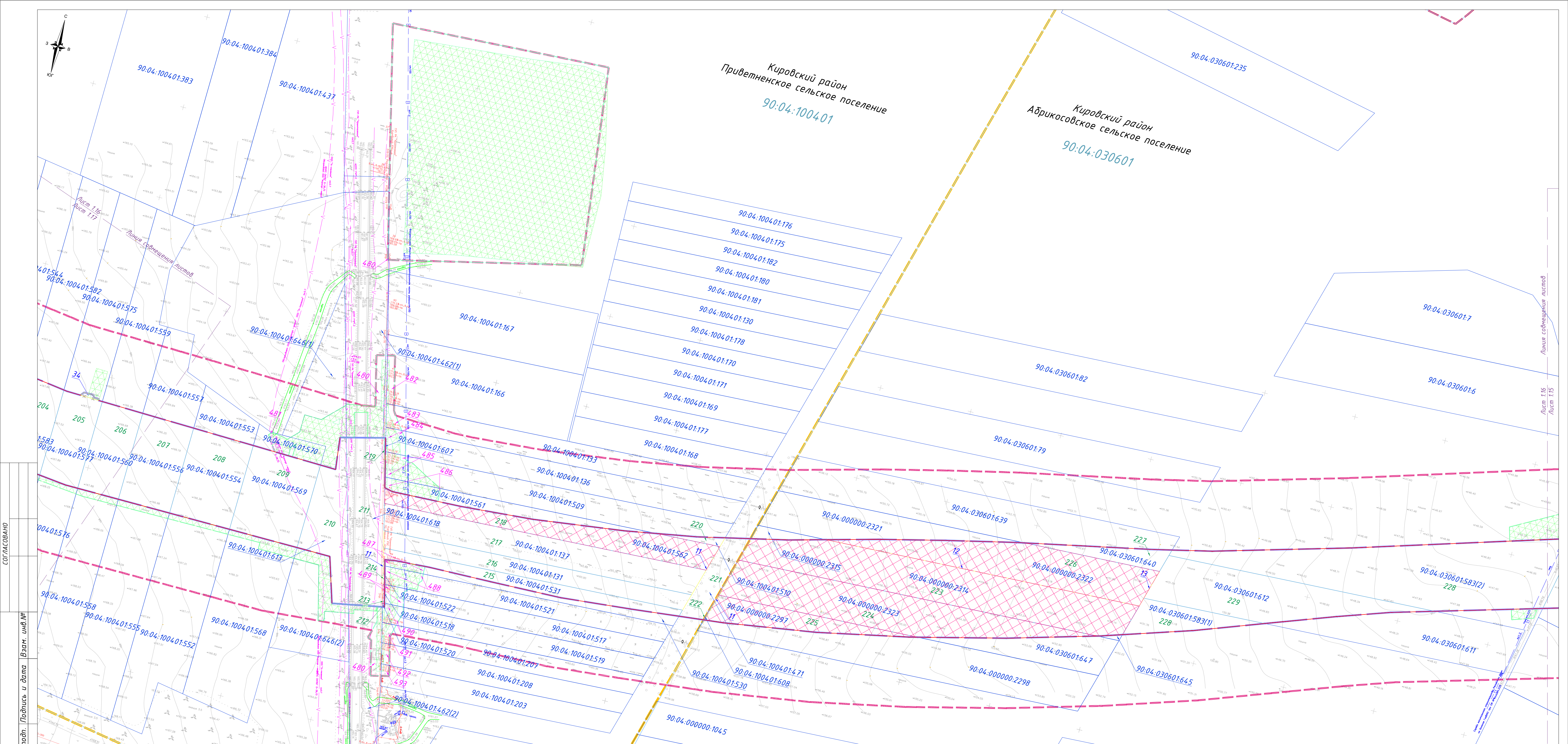
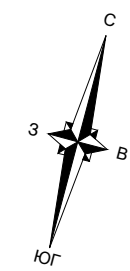


СОГЛАСОВАНО	
Инв.№ подл.	Подпись и дата
Взам. инв.№	

Изм.	Кол.уч/Лист	№ док.	Подпись	Дата

88/20/ДПТ-5.3-ПМТ-04-ГЧ


Формат 420*841

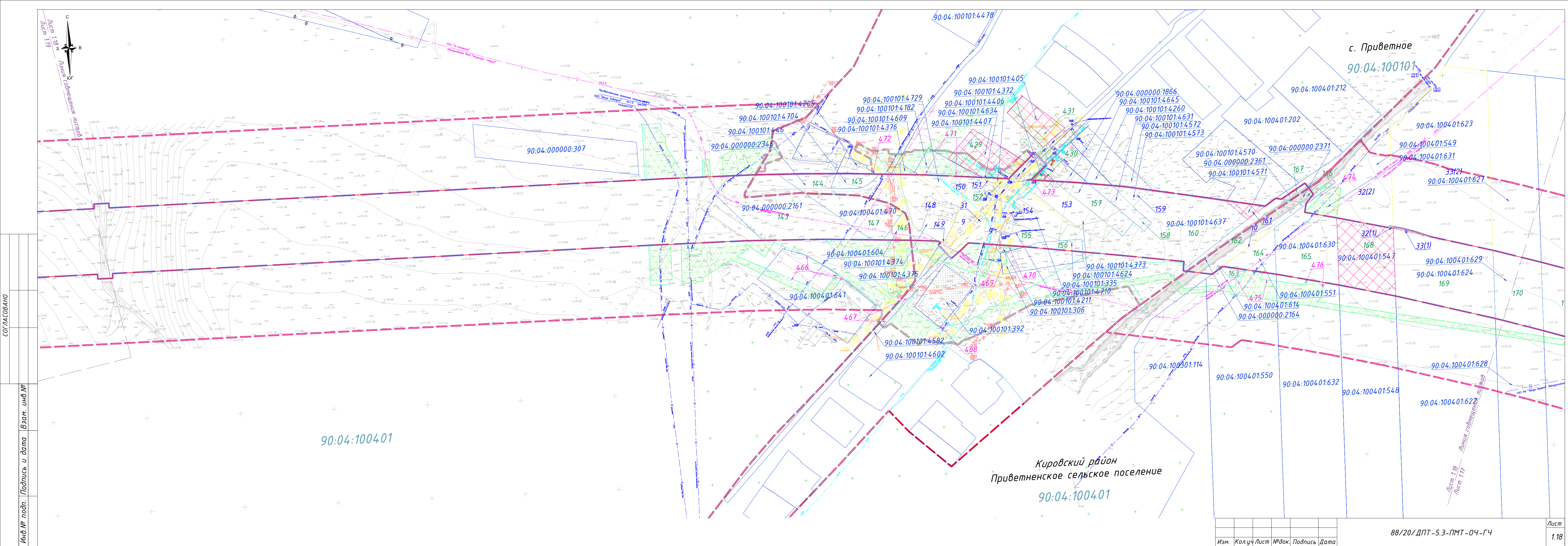


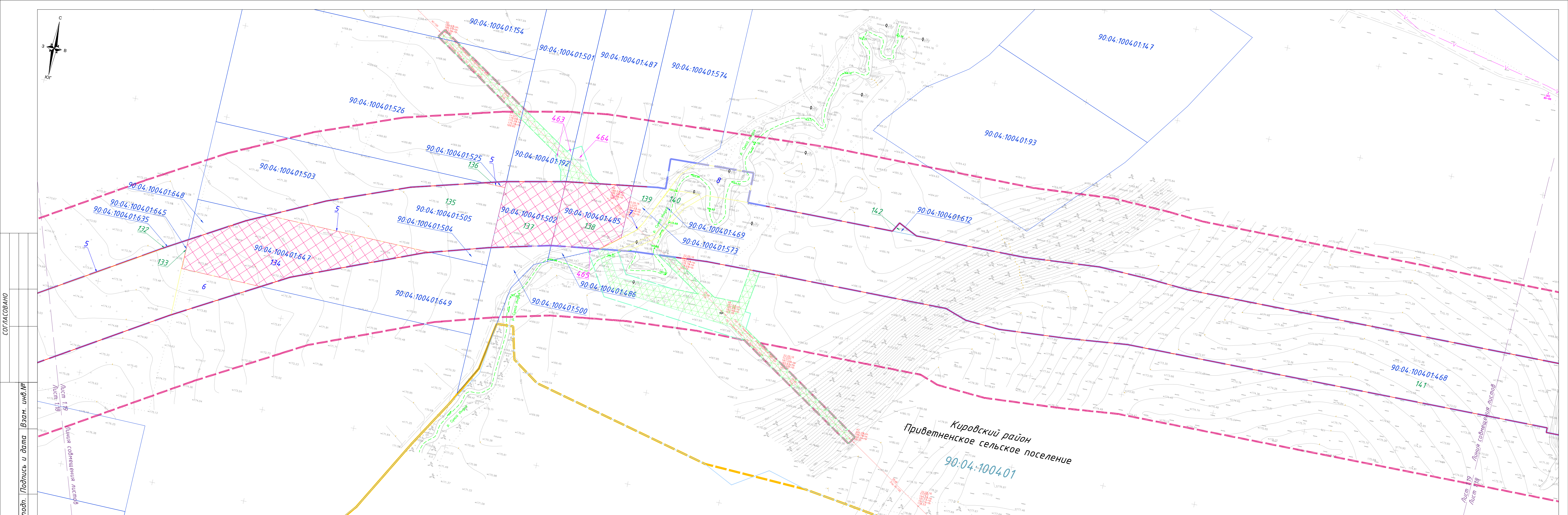
Инв. № подл. Подпись и дата. Взам. инв. №

Изм.	Кол.уч./Лист	№ док.	Подпись	Дата

88/20/ДПТ-5.3-ПМТ-04-ГЧ







СОГЛАСОВАНО


Инв.№ подл. Подпись и дата Взам. инв.№

Изм.	Кол.уч	Лист	№док.	Подпись	Дата
------	--------	------	-------	---------	------

88/20/ДПТ-5.3-ПМТ-04-ГЧ

Лист 1.19

Формат 297*841



Лист 1.21
Лист 1.20

СОГЛАСОВАНО

Инв.№ подл. Подпись и дата

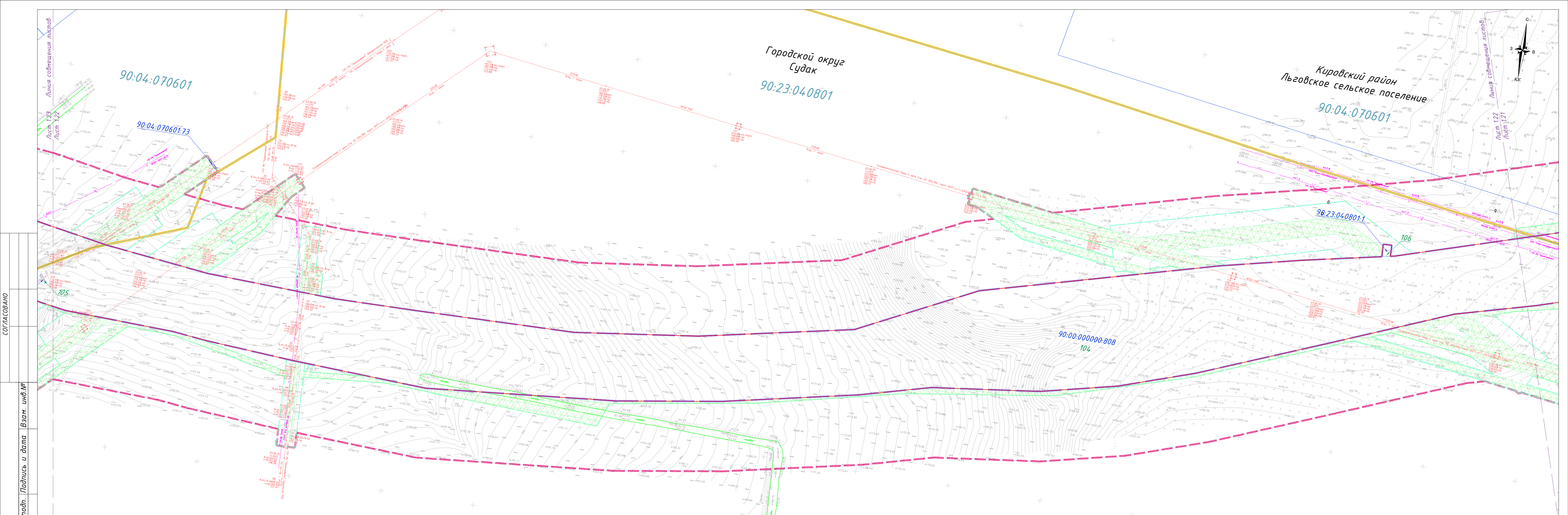
Взам. инв.№

Изм.	Кол.уч	Лист	№ док.	Подпись	Дата

88/20/ДПТ-5.3-ПМТ-04-ГЧ

Лист
1.20

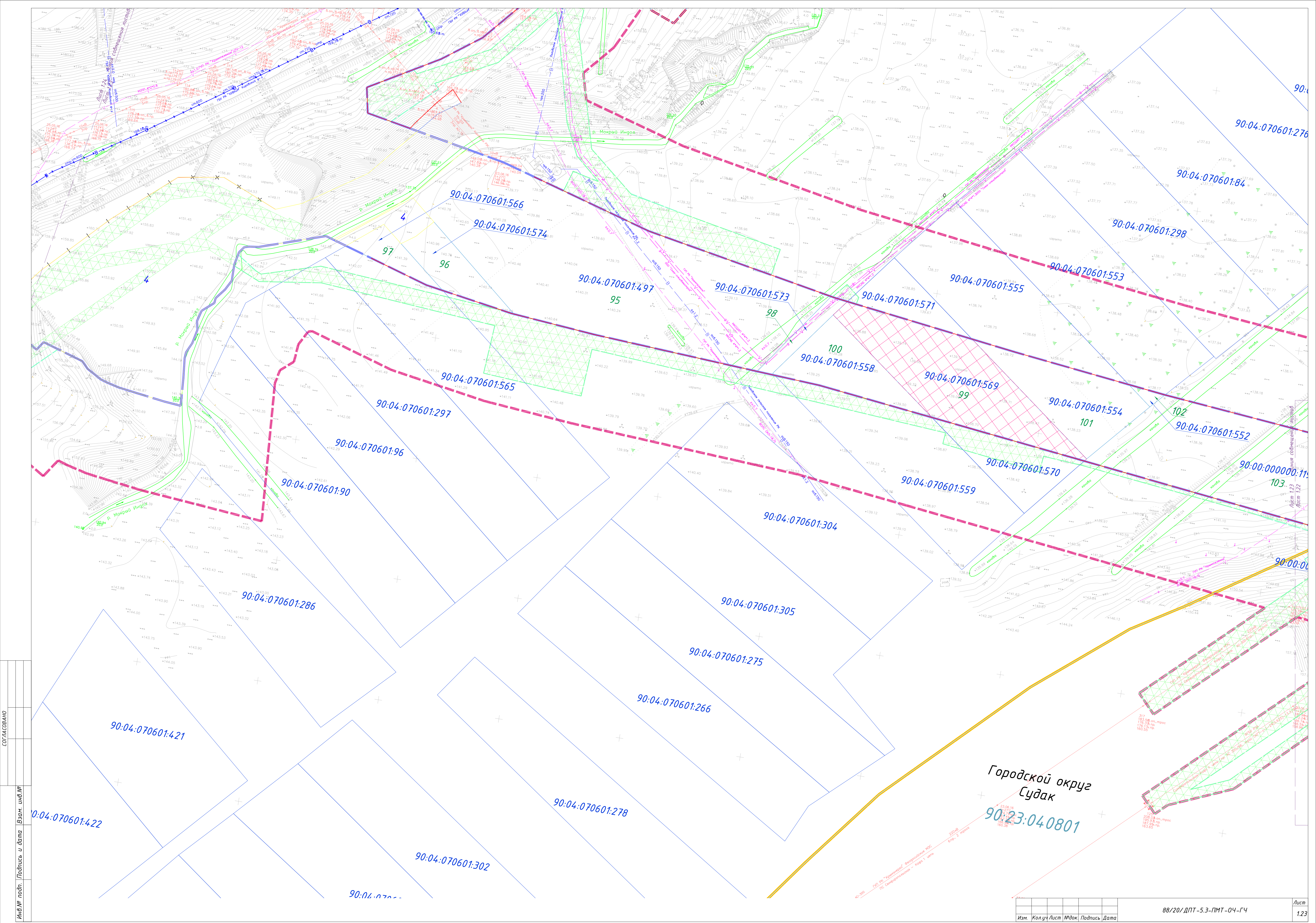
Формат 297*841

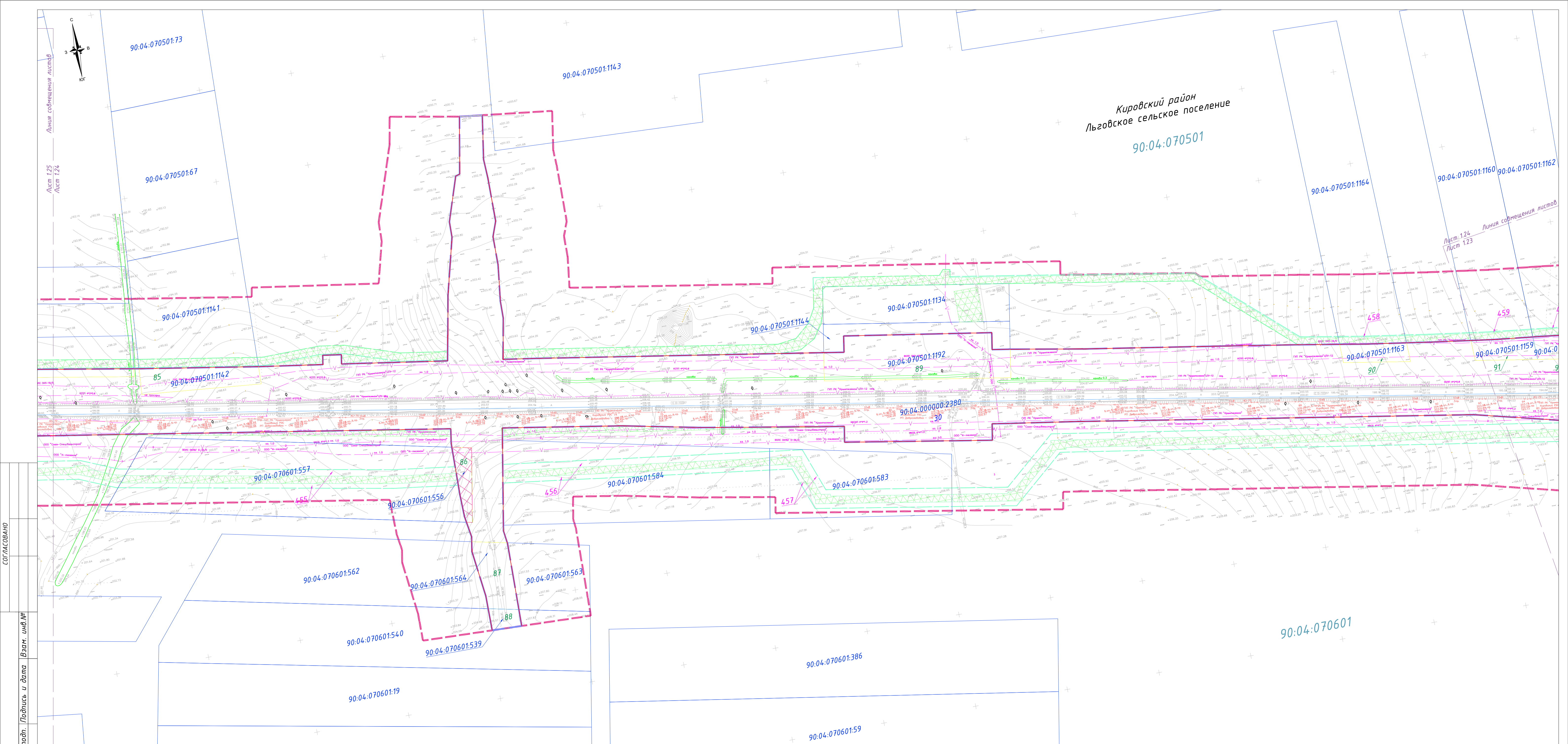


СОГЛАСОВАНО

Инв.№ подл. Подпись и дата

Взам. инв.№





СОП/АСОВАНО

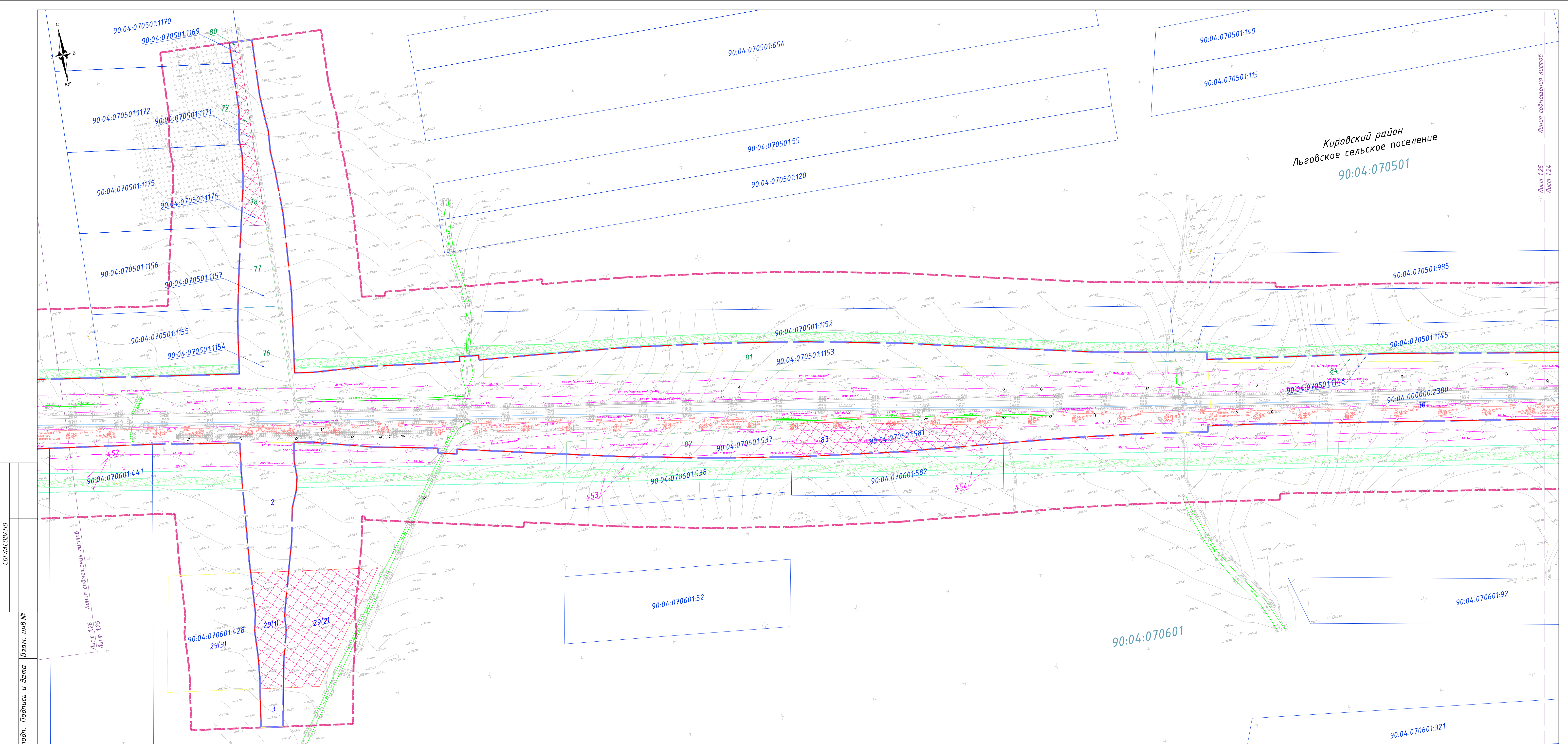
Инв.№ подл. Подпись и дата Взам. инв.№

Изм.	Кол.уч./Лист	№ док.	Подпись	Дата

88/20/ДПТ-5.3-ПМТ-04-ГЧ

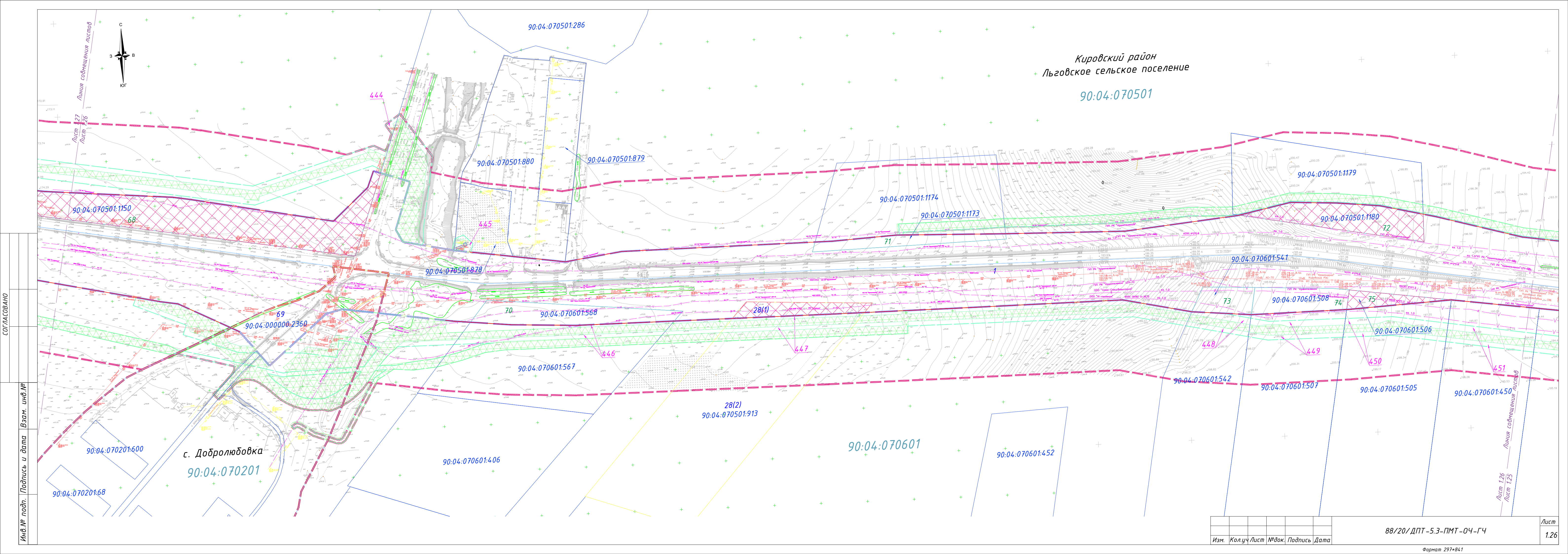
Лист 124

Формат 420*841



СОП/АСОВАНО

Инв. № подл. Подпись и дата Взам. инв. №




Кировский район
Львовское сельское поселение
90:04:070501

Изм.	Кол.уч	Лист	№ док.	Подпись	Дата

88/20/ДПТ-5.3-ПМТ-04-ГЧ

Лист
126

Формат 297*841



Инв.№ подл.	Подпись и дата	Взам. инв.№

Изм.	Кол.уч/Лист	№док.	Подпись	Дата

88/20/ДПТ-5.3-ПМТ-04-ГЧ

Формат 420*841